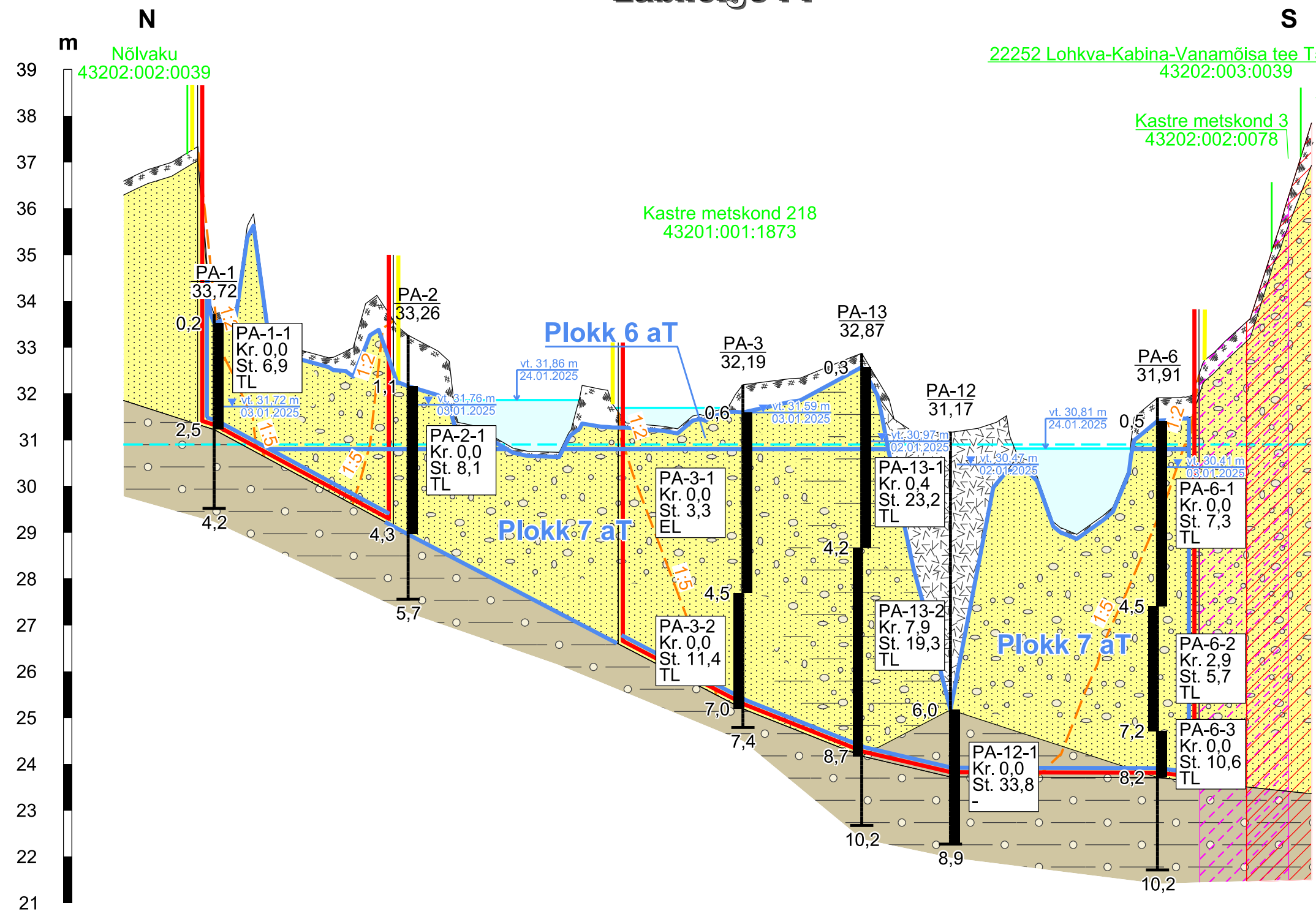
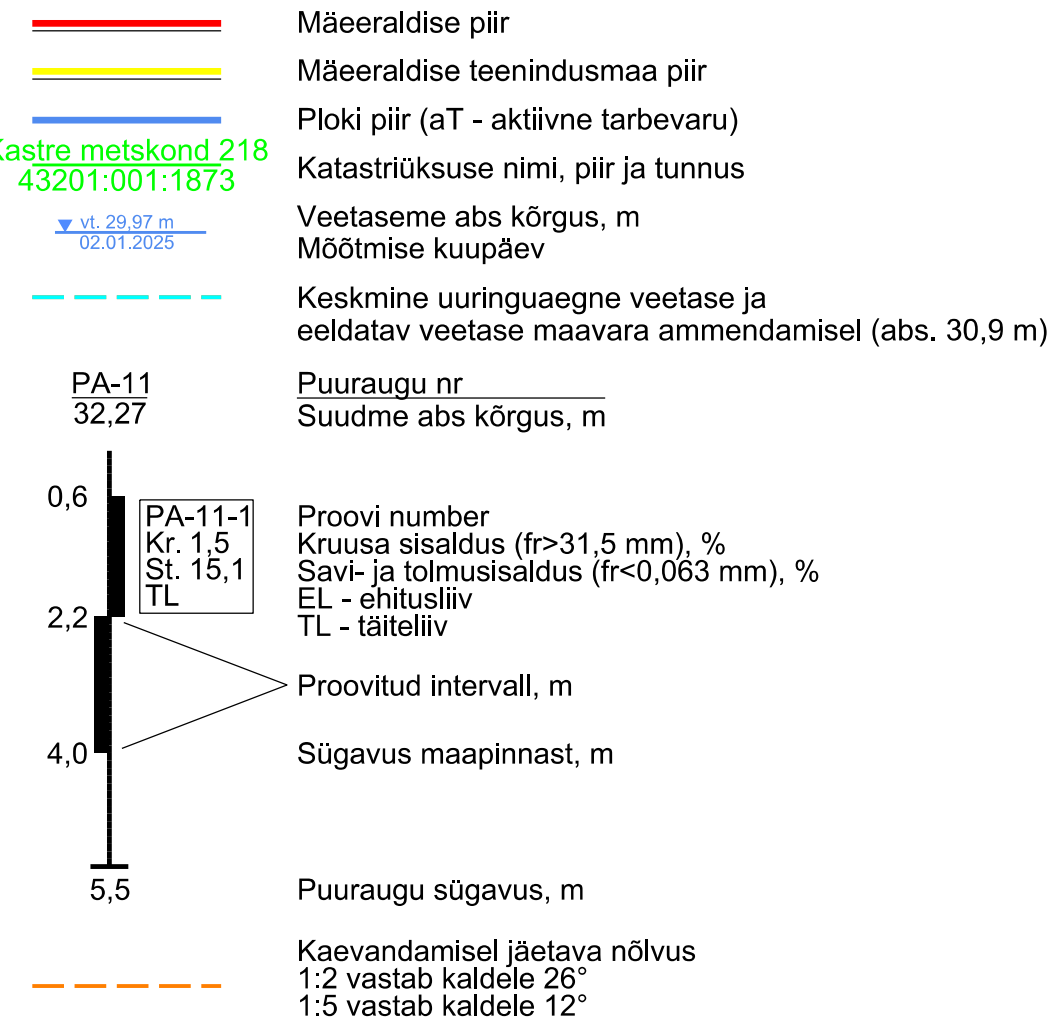
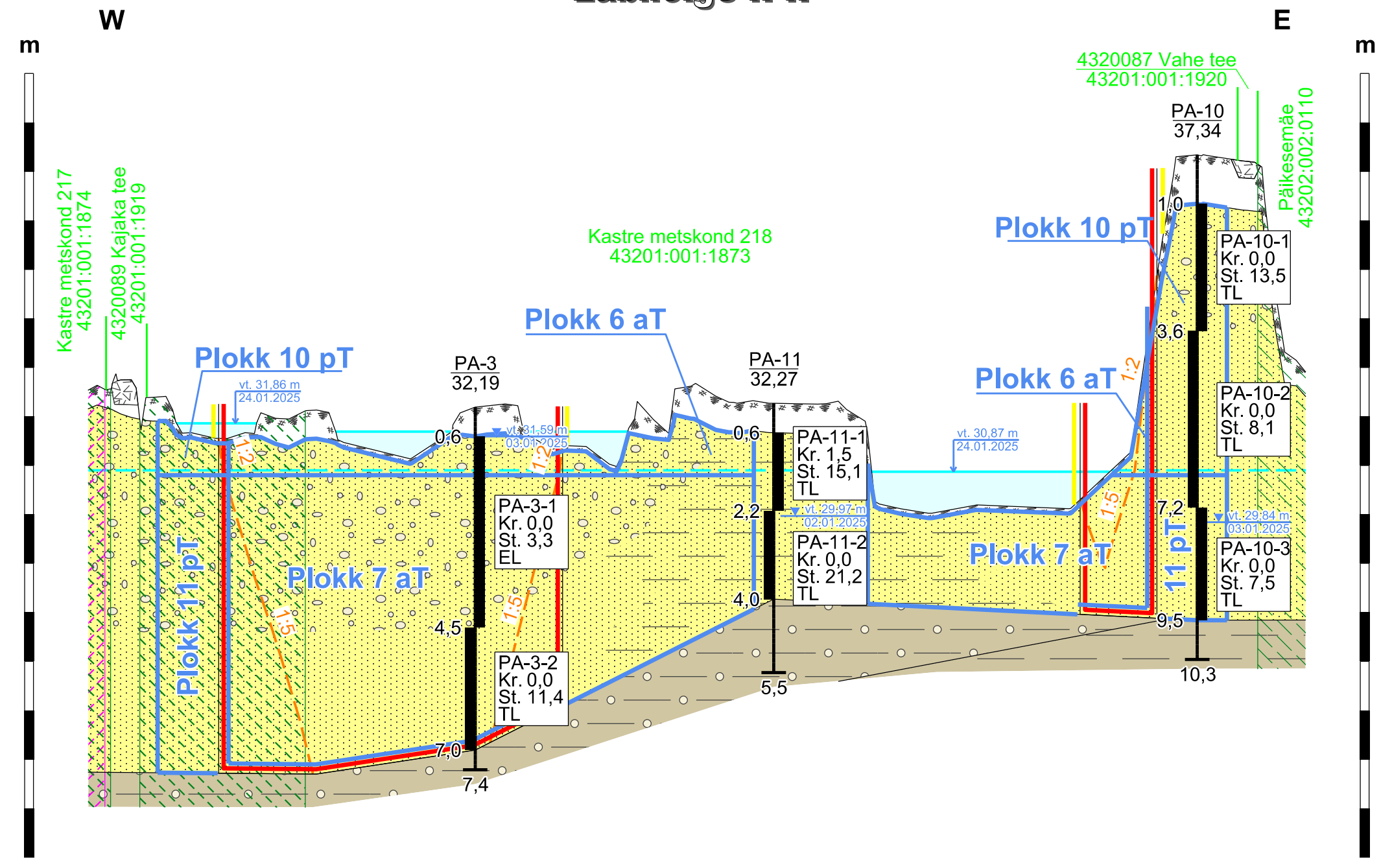


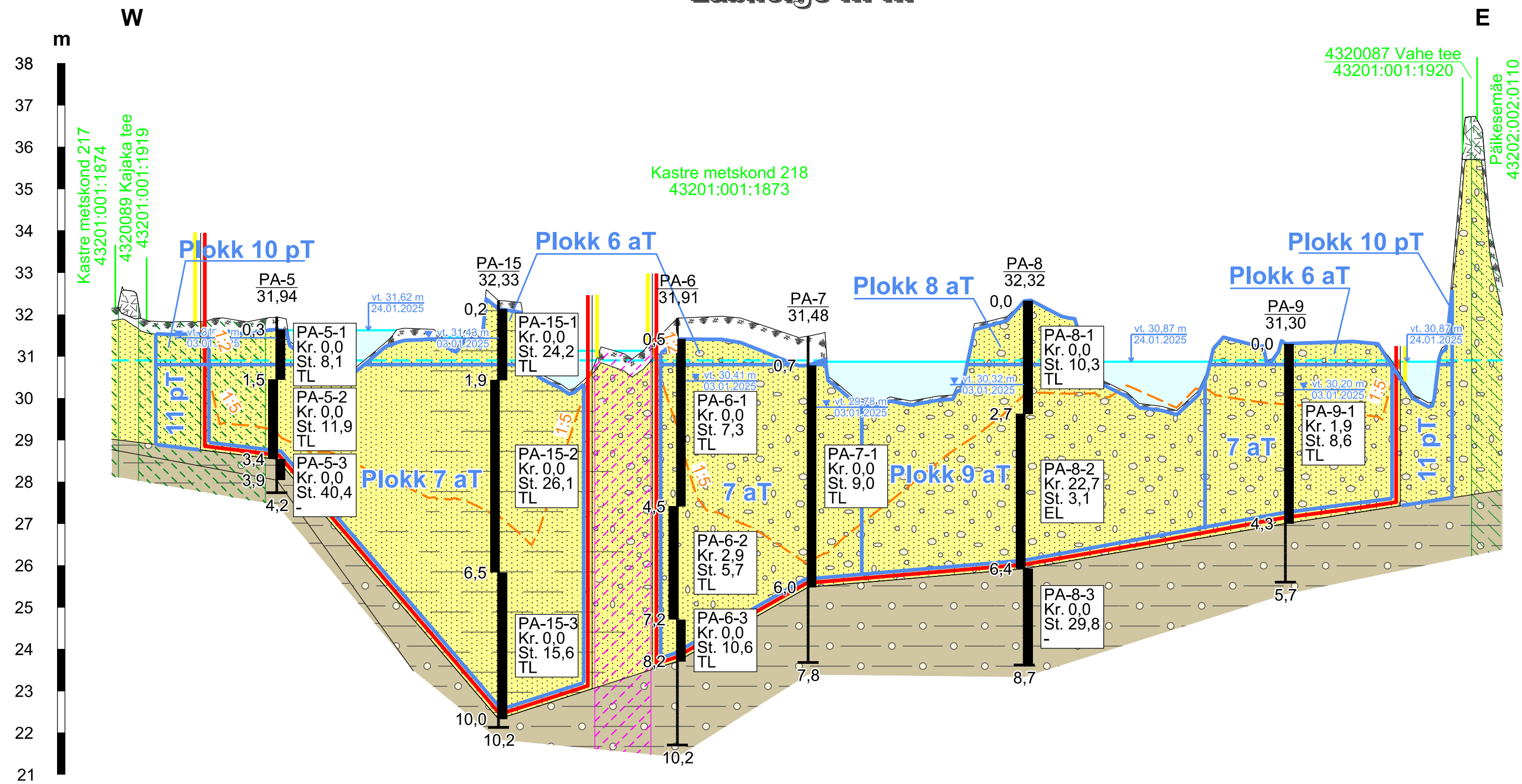
Läbilõige I-I'



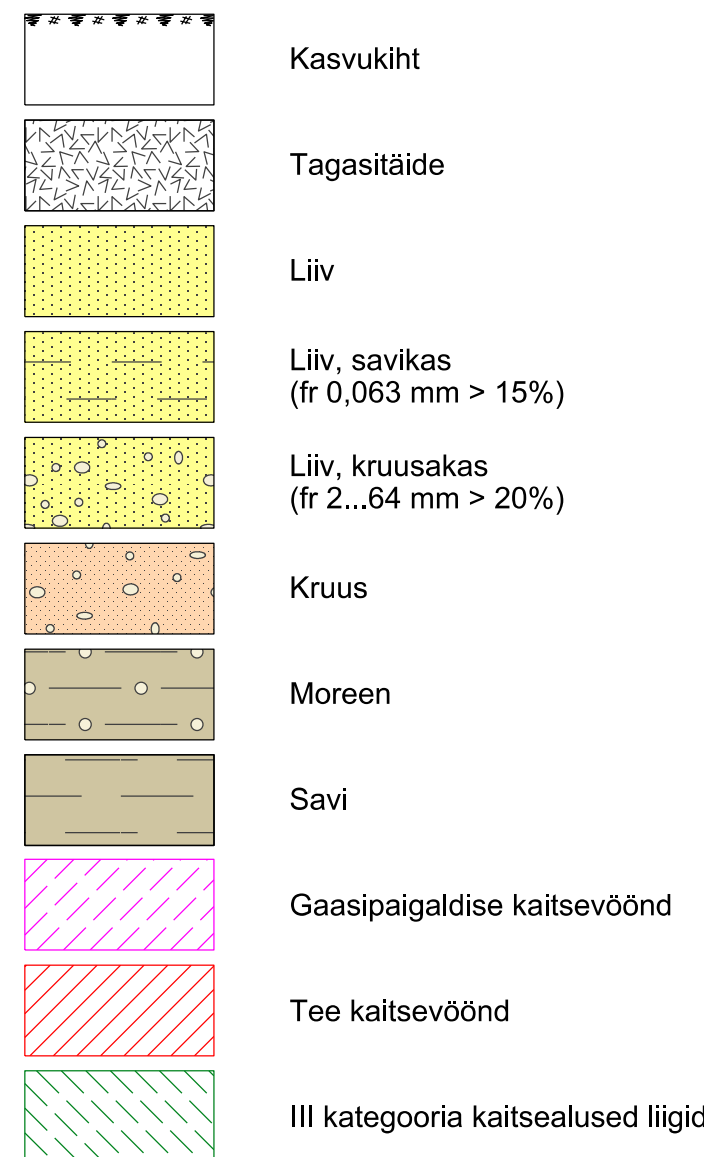
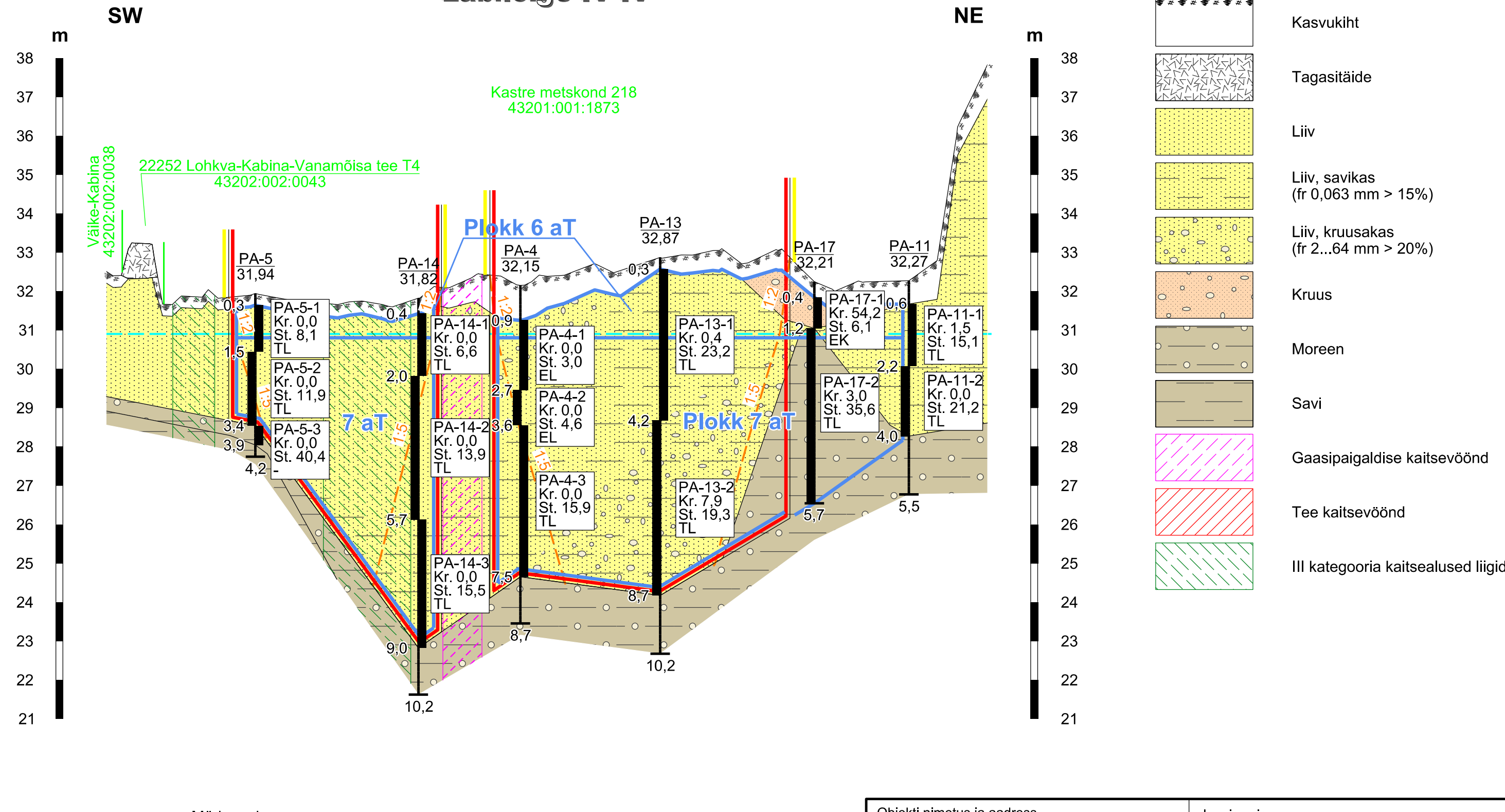
Läbilõige II-II'



Läbilõige III-III'



Läbilõige IV-IV'



Märkused:

- Kõrgused EH2000 süsteemis.
- Kasutatud tarkvara: Bentley PowerCivil for Baltics V8i (liitsents: 70000661800020).
- Plokkide 6 ja 7 aT vahepiir asub abs kõrgusel 30,9 m.
Plokkide 8 ja 9 pT vahepiir asub abs kõrgusel 30,9 m.

0 100 200 m

Objekti nimetus ja aadress		Joonise sisu	
Kabina II liivakarjäär Luunja vald, Tartu maakond		Geoloogilised läbilõiked I-I' ... IV-IV'	
Loa omanik Jalgpalli tn 21, Kesklinna linnaosa, 11312 Tallinn, Harju maakond caspar@minerals.ee		Graafiline lisa 2/3	
Mõõtkava H 1 : 2000 V 1 : 100		Kuupäev 16.10.2025	
OÜ Inseneribüroo STEIGER Männiku tee 104, 11216 Tallinn +372 668 1011, info@steiger.ee		Koostas Tauri Põldema /Allkirjastatud digitaalselt/	
		Kinnitas Erki Vaguri /Allkirjastatud digitaalselt/	
		Töö nr 25/5345	